

OVERZICHT FIETSVAKANTIE 2023 : Lo Reninge

Zondag 4/6: Rit in de omgeving van Lo Reninge

Lunch in de oude Abdij.

Bezoek aan het Claustrum in West Vleteren.

Hier wordt het leven van de monnik belicht.

Drankstop in de Vrede (tov de Abdij)

Maandag 5/6: Rit naar Nieuwpoort via Veurne.

Lunch op de dijk : Ricardo (zie kaart)

Drankstop in Brasserie Christophe in Veurne

Dinsdag 6/6: Wandeling door Ieper: 3.8 km

Lunch in de Kazematten : Zie kaart

Korte wandeling in Ieper: +- 3.5 km

Drankstop in Brasserie De Steenstraete in Bikschote

Woensdag 7/6: Bezoek aan Jules de Strooper: *een rondleiding door de*

Beroemde koekjes fabriek.

Inkom: Betaald door S-Port

Lunch in hof ter Daele : Zie kaart

Donderdag 8/6: Bezoek aan het Hopmuseum

Een museumrondleidingen kunnen en genieten van een degustatietour in het museum. Het thema BELHOP laat je genieten van het vakmanschap van lokale hoptelers en brouwers met aangepaste...

Inkom : betaald door S-Sport

Lunch in La poupee: Zie kaart

Drankstop in Brouwerij Sint Bernadus in Watou

Vrijdag 9/6 : Bezoek aan de dodengang in Diksmuide:

Inkom: 6 €

Lunch in 't Belfort : Zie kaart

Korte wandeling door Diksmuide: 1.4 km

Drankstop in cafe Zannekin in Lampernisse

P.S.: Indien geïnteresseerd op eigen kosten: Bezoek aan de dodengang.

Zaterdag 10/6: Wandeling in de Blankaart

Lunch in Cafe de Ronneplezier



FIETSVAKANTIE 2023

TOCHT 1 ZO 4-6

OMGEVING LO-RENINGE





FIETSVAK TOCHT 1 ZO 4-6

- Lengte: 42 km
- Vertrek ;: 13:30 uur

Routebeschrijving

Lo-Reninge - Abij West Vleteren - Drankstop De Vrede - Bezoek van het Claustrum - Oude Abdij

Bezienswaardigheden



Feestzaal-Hotel Oude Abdij

Noordstraat 3, 8647 Lo-Reninge

1 - Afstand langs route: 0.0 km



Afbeelding 1 Feestzaal-Hotel Oude Abdij



De Broeken Lo-Reninge

2 - Afstand langs route: 1.95 km



Afbeelding 2: De Broeken

Tussen Haringe en Diksmuide liggen langs de oevers van de IJzer uitgestrekte weilanden, IJzerbroeken genaamd. Deze laaggelegen weiden en hooilanden vormen één van Vlaanderens meest opmerkelijke open ruimtes. Eeuwenlang werden deze drassige en laaggelegen weiden (broeken) door de boer op een bijna natuurlijke manier gebruikt. De hoge waterstand liet slechts korte graasperiodes en één hooibeurt per jaar toe. De IJzerbroeken vormen daardoor een groot natuurgebied met een enorme rijkdom aan watervogels en bloemrijke weiden. Dit ruim 4.000 ha groot weideland behoort tot de natste polders en vormt bij overvloedige regenval of plotse dooi het natuurlijk winterbed van de IJzer. Bij hoge waterstand kunnen duizenden hectaren onder water komen. Vandaar dat in dit gebied bijna geen huizen staan: in de IJzervallei werden de hoeven gebouwd op plaatsen die niet overstromen of ook op een kunstmatige verhoging of terp.



Vleteren

3 - Afstand langs route: 14.31 km



Afbeelding 3: Vleteren (Bron: Wolfgang Pehlemann)

Vleteren is een gemeente in de Belgische provincie West-Vlaanderen. De landelijke gemeente telt bijna 3.700 inwoners. De gemeente Vleteren is een samenstelling van drie landelijke kernen. De dorpen Westvleteren en Oostvleteren liggen naast elkaar, gescheiden door de Poperingevaart. In het zuidoosten ligt Woesten.



Sint-Sixtusabdij Westvleteren

4 - Afstand langs route: 17.05 km



De Sint-Sixtusabdij van Westvleteren is wereldberoemd dankzij de trappist die er wordt gebrouwen, en die in 2005 werd uitgeroepen tot het 'beste bier ter wereld'. De monniken kunnen niet altijd aan de vraag voldoen, maar kiezen er bewust voor om hun brouwerij kleinschalig te houden. De abdij ontstond in 1831 toen de prior van het pas gestichte klooster op de Catsberg met enkele van zijn monniken naar de bossen van Sint-Sixtus trok. De trappisten brouwen er sinds 1838 drie verschillende variaties Westvleteren: één blonde en twee bruine.



In De Vrede & Clastrum

4 - Afstand langs route: 17.09 km



Afbeelding 4a : In de Vrede

"Het Clastrum", een informatieruimte in het ontmoetingscentrum "De Vrede". "Clastrum" betekent "het slot": de ruimten waarin de monniken leven. In het Clastrum kan je kennismaken met het leven in de abdij en de brouwerij en de dagelijkse rituelen van de paters van Sint-Sixtus. Op een interactieve manier wordt de geschiedenis van de brouwerij en het bierproces voorgesteld.



Afbeelding 4b: In De Vrede) Top service en een top bier.



De Sixtusbossen

5 - Afstand langs route: 19.12 km



Afbeelding 5: De Sixtusbossen (Bron: Erik Malfait)

Welkom in de Sixtusbossen. De Sixtusbossen omvatten verschillende bossen op het grondgebied van Poperinge en Vleteren: de afzonderlijke deelgebieden Theetbos (15 hectare), Couthofbos en -park (70 hectare), de Lovie (28 hectare), Canadabossen (16 hectare), Bardelenbos (32 hectare), Dozinghembos (38 hectare) en het bos bij de Sint-Sixtusabdij (19 hectare) vormen samen een boscluster van 220 hectare.



't Hof van Commerce
IJzerstraat 16, Stavele

6 - Afstand langs route: 28.77 km



Afbeelding 6: 't Hof van Commerce

Café-restaurant 't Hof van Commerce situeert zich naast de Stavelebrug en met zicht op de IJzer is dit etablissement prachtig gelegen. Na 10 jaar is 't Hof van Commerce de gedroomde pleisterplaats geworden van vele wandelaars, fietsers, waterratten, motaars, bier- en piconproevers en alle andere levensgenieters want genieten kan je er! 's Zomers op het terras langs de IJzer en 's winters rond het ezellige haardvuur



Westpoort

1 - Afstand langs route: 38.75 km



Afbeelding 7: Westpoort

Dit is de enige overblijvende van de 4 stadspoorten van Lo en zelfs een van de weinige, nog bestaande stadspoorten en verdedigingstorens in West-Vlaanderen. De grachten, waarvan de loop nog duidelijk te volgen is, hebben als versterking en afbakening van de stadsgrenzen gediend. Zo weten we dat de stad slechts een diameter van ca. 400 m had. De middeleeuwse stadsomwalling werd in 1581-1582 gesloopt op last van de Hertog van Anjou en de Prins van Oranje. De Westpoort in zijn huidige vorm dateert uit de 14de eeuw en werd in 1852 en 1991 gerestaureerd. Naast de Westpoort staat de legendarische Caesarsboom. Het is een taxus, een naaldboom met bladeren die gelijken op dennenaalden. De taxus kan duizend jaar worden. Volgens de legende heeft Julius Caesar op zijn tocht naar Brittannië zijn paard vastgebonden aan die boom en heeft hij gerust in de schaduw van zijn kruin.



Duiventoren

1 - Afstand langs route: 39.05 km




Afbeelding 8: Duiventoren (Bron: User:LimoWreck)
De duiventoren is een torentje in het stadje Lo in de Belgische provincie West-Vlaanderen. Deze duiventoren werd in 1710 gebouwd op het domein van de Sint-Pietersabdij. De toren telt bovenaan 1132 hokjes waar duiven werden gehouden. Onder in de toren hield men andere dieren, zoals varkens. Volgens de legende trok de toen pas gekozen abt Patricius Fraeys naar Rome. Zijn monniken vroegen hem of ze voor een verrassing mochten zorgen bij zijn terugkomst, wat deze toren bleek te zijn.



FIETSVAKANTIE 2023

TOCHT 2 MA 5-6

NIEUWPOORT & VEURNE





map data: © OpenStreetMap Contributors; Cartography: © RouteYou

FIETSVAK TOCHT 2 MA 5-6

- Lengte: 65.6 km
- Vertrek : 9:30 uur

Routebeschrijving

Lo-Reninge - Lampernisse - Wulpen - Nieuwpoort - Oostduinkerke - Koksyde - Veurne - Lo-Reninge
Stop bij Picknickplaats (18 km)
Lunch Brasserie Ricardo (33 km) Nieuwpoort Dijk
Drankstop Brasserie Christophe Veurne
Aankomst voorzien rond 17:30 uur

Bezienswaardigheden



Feestzaal-Hotel Oude Abdij
Noordstraat 3, 8647 Lo-Reninge



- Afstand langs route: 0.0 km



Afbeelding 1: Feestzaal-Hotel Oude Abdij

Zie beschrijving info document



Lampernisse
Lampernisse



- Afstand langs route: 9.3 km

Lampernisse heeft een oppervlakte van 13,62 km² en telt (gegevens 2007) bijna 200 inwoners. Volgens metingen is het de geluidarmste gemeente van de Westhoek.

Het is meer dan waarschijnlijk de geboorteplaats van Nicolaas Zannekin, een Vlaming die zich verzette tegen de onderdrukking en de annexatiepolitiek van de toenmalige Franse koning Filips VI en zijn aanhangers in Vlaanderen. Hij sneuvelde tijdens de Slag bij Kassel in 1328.



Afbeelding 2: Lampernisse



Clone of Chirurgische voorpost Sint Jansmolen
Oude Zeedijk, Diksmuide



- Afstand langs route: 10.32 km



Afbeelding 3: Clone of Chirurgische voorpost Sint Jansmolen

Een chirurgische voorpost
De ervaring van de eerste oorlogsjaren leert dat soldaten met buikwonden het vrijwel nooit halen, de weg naar de hospitalen (waarvan L'Océan in De Panne het grootste en belangrijkste is) is te lang. Infecties slaan snel toe in de verre van hygiënische omstandigheden. In 1916 wordt beslist vooruitgeschoven chirurgische posten op te zetten, 2 tot 5 km achter de frontlinie, om dringende ingrepen te kunnen doen. Het plan lukt, 56% van de ingrepen is succesvol.



Oude Zeedijkmolen

Roesdammestraat 9, Avekapelle -

4

Afstand langs route: 14.62 km



Afbeelding 4: Oude Zeedijkmolen

Deze staakmolen met open voet uit 1745 werd gebouwd aan de Oude Zeedijk, een middeleeuwse dijk in functie van de inpoldering van de IJzervlakte. De molen met zijn erg hoge maalzolder heeft in zijn open landschap geen nood aan een molenberg of hoge teerlingen.



Picknickplaats

Herni Scherpereelstraat 22, Veurne

5

Afstand langs route: 17.96 km



Afbeelding 5: Picknickplaats



Brasserie RICARDO

Kinderlaan 1, 8620 Nieuwpoort

6

Afstand langs route: 33.42 km



Afbeelding 6: Brasserie RICARDO



Afbeelding 7: Brasserie RICARDO



Afbeelding 8: Brasserie RICARDO



De Doornpanne



- Afstand langs route: 38.6 km



Afbeelding 9: De Doornpanne

De Doornpanne ligt op een boogscheut van Koksijde Hier bevindt zich een permanente tentoonstelling over de waterwinning in de duinen en de rijke fauna en flora van het ruim 240 hectare grote natuurgebied



Hoge Blekker



- Afstand langs route: 40.01 km



Afbeelding 10: Hoge Blekker

De Hoge Blekker en omliggende duinenrij is pas tussen de 16e en 19e eeuw gevormd. De reden waarom deze duin zo hoog is zou onder invloed van menselijke invloed zijn. In de 19de eeuw werden veel duinen in cultuur gebracht wegens een tekort aan grond om gewassen te kweken.

Men begon de schrale bodem te bemesten met beer en visresten. Om de bestuiving van de duinakkers tegen te gaan, plantte men langs de akkers takkenbussels van duindoorn en populier. Ook helgras werd rond de akkers en perken geplant.



Brasserie Christophe
Grote Markt 43, 9630 Veurne



- Afstand langs route: 52.81 km



Afbeelding 11: Brasserie Christophe



Bakkerijmuseum Veurne
Albert I laan 2, Veurne



- Afstand langs route: 54.63 km



Afbeelding 12: Bakkerijmuseum Veurne

Het Bakkerijmuseum is gevestigd in de gebouwen van de 17e-eeuwse Zuidgasthuishoeve. Naast alles wat te maken heeft met het vervaardigen en thuisbrengen van brood, kan je er ijs- en chocoladevormen, hostie- en wafelijzers enz. bewonderen. Het is een actief museum waar je zelf brood of koekjes kan bakken. Tijdens de befaamde ambachtelijke bakdemonstraties kom je alles te weten over het artisanale beroep. Kortom: een levend museum waar jong en oud hun tanden kunnen inzetten.

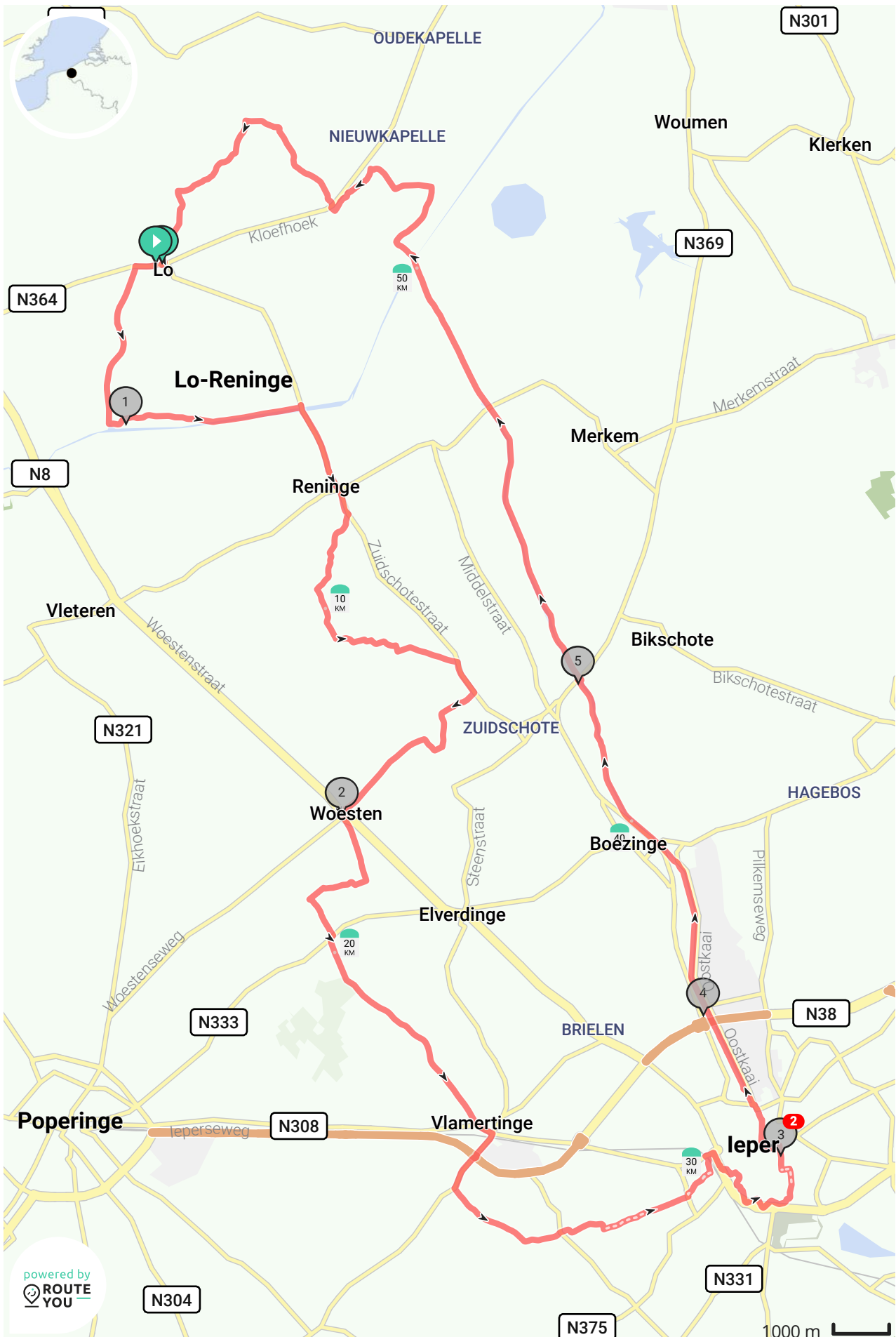


FIETSVAKANTIE 2033

TOCHT 3 DI 6-6

IEPER





map data: © OpenStreetMap Contributors; Cartography: © RouteYou

FIETSVAK TOCHT 3 DI 6-6

- Lengte: 59.4 km
- Vertrek : 9:00 uur

Routebeschrijving

Lo-Reninge - Fintele - Woesten - Elverdinge - Vlamertinge - IEPER - Langemark-Poelkapelle - Noordschote - Lo-Reninge
 Stop bij Memorial Woesten (17 km)
 Lunch Brasserie Kazematten Ieper (34 km)
 Drankstop : Café Steenstraete (43 km)

Bezienswaardigheden



gehucht Fintele

Fintele



- Afstand langs route: 3.34 km



Afbeelding 1: gehucht Fintele

Bij de samenvloeiing van de Lovaart en de IJzer ligt het gehucht Fintele. Reeds in de 13de eeuw wordt melding gemaakt van een windas, die de Lovaart met de IJzer verbond en de boten over een dam van de ene rivier naar de andere hees. De naam Fintele zou een vervorming zijn van de 13de-eeuwse benaming Wind-ele en verwijzen naar de plaats (=ele) waar de windas (= winde) stond. Die 'winde' bestond uit twee grote wielen op een dikke as en was opgesteld op de IJzeroever aan de monding van de Lovaart. Aan de wielen waren plankjes bevestigd waarop de vrouwen van Fintele liepen en zo de wielen lieten draaien. Het schip, dat met koorden aan de wielen was verbonden, gleeed dan over de weg in een met vet ingesmeerde geul. De vaartuigen die op die manier werden overgeheveld, hadden een laadvermogen van 12 à 15 ton en een diepgang van slechts 50 cm. Zoals op de gedenksteen bij de brug te lezen is, dateert de eerste steenlegging van het huidige sassencolplex van 1827. De bouwwerken werden uitgevoerd in opdracht van Willem I der Nederlanden.



Memorial Woesten

Woestendorp, 8640 Woesten



- Afstand langs route: 16.72 km



Afbeelding 2: Memorial Woesten



Afbeelding 3: Memorial Woesten



Brasserie KAZEMATTEN

Bolingstraat 1, 8900, IEPER



- Afstand langs route: 33.53 km



Afbeelding 4: Brasserie KAZEMATTEN



Meneport
Ieper



- Afstand langs route: 33.88 km



Afbeelding 5: Meneport

Al meer dan 80 jaar wordt klokslag 20u aan de Meneport de Last Post geblazen, ter nagedachtenis van de 54.896 officieren en soldaten van het Gemeenebest die in WO I sneuvelden op de slagvelden rond Ieper



Essex Farm Cemetery & Site John Mc Crae
Diksmuidseweg, Ieper



- Afstand langs route: 36.68 km



Afbeelding 6: Essex Farm Cemetery & Site John Mc Crae

Meer dan twee jaar (van april 1915 tot juli 1917) liep het front langs het kanaal dat achter deze site loopt. De Duitsers waren ingegraven aan de overkant, op deze oever stonden de geallieerden. Deze begraafplaats werd aangelegd vlakbij de dug-outs of uitgegraven schuilplaatsen van een verbandpost, die je links van de begraafplaats kan bezoeken.

Het was in deze schuilplaatsen dat de Canadese chirurg John Mc Crae het gedicht In Flanders Fields schreef. Het beton van de bunkers was er nog niet,

MCrae werkt in een uitgegraven gat in de dijk. Het

gedicht begint met "In Vlaamse velden klappen rozen open ". Op het moment dat zijn beste vriend begraven wordt , bloeien overal de klaprozen . Klaprozen doen het goed op de braakliggende grond van het front.

Sindsdien is de klaproos het symbool geworden van WO I : rood van bloed , zwart van rouw . Mc Crae blijft maar enkele maanden in Ieper en sterft in 1918 in Wimereux bij Boulogne aan een longontsteking en hersenvliesontsteking. Hij is pas 45.



Café Steenstraete

Provincieweg 2, 8920 Langemark-Poelkapelle



Afstand langs route: 42.53 km




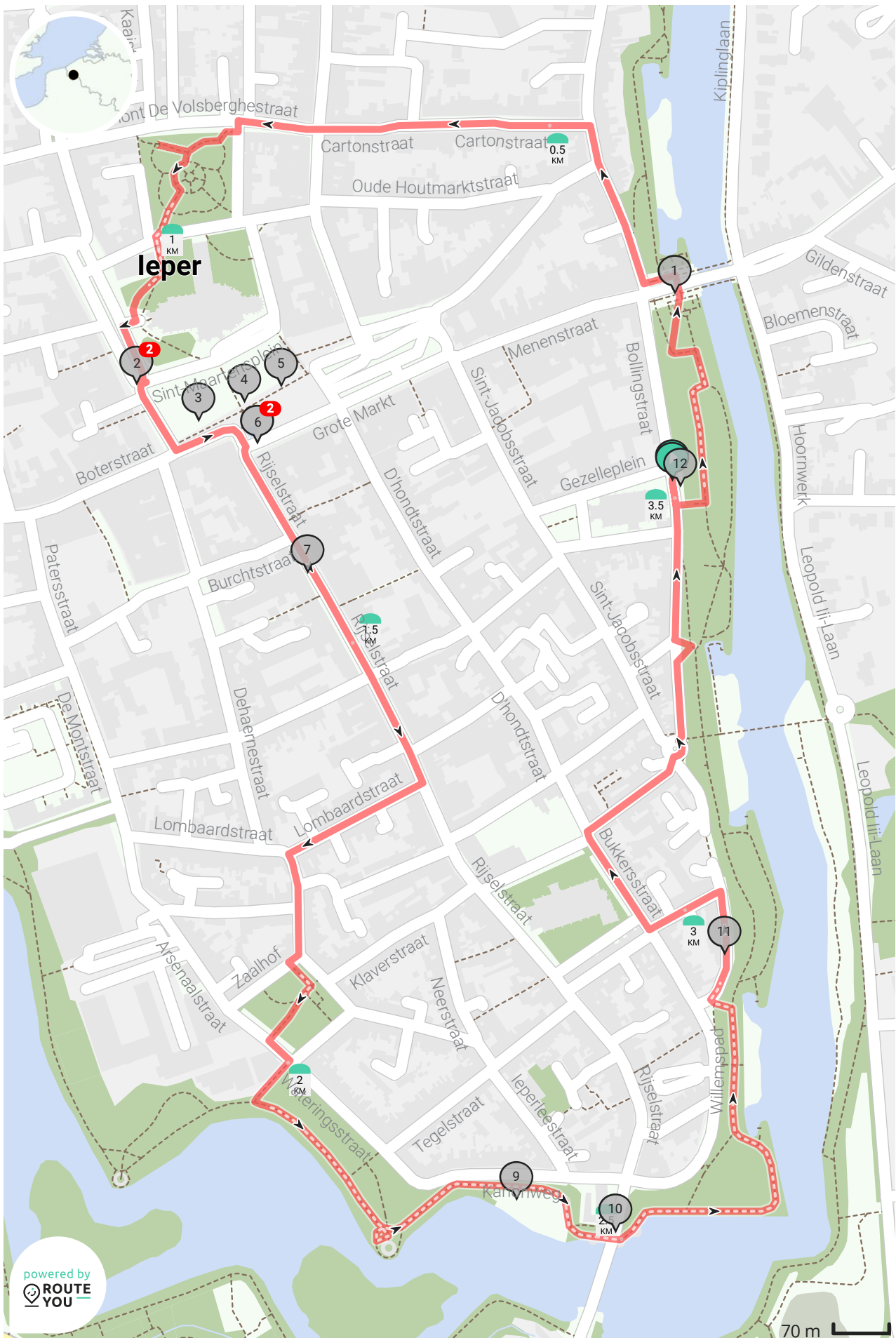


FIETSVAKANTIE 2023

WANDELING IEPER

TOCHT 3 - DI 6/6





map data: © OpenStreetMap Contributors; Cartography: © RouteYou

FIETSVAK WAND TOCHT 3 IEPER DI 6-6-

- Lengte: 3.5 km
- Vertrek : 13:00 (na lunch)
- Duurtijd : 1 uur

Routebeschrijving

Vertrek : Brasserie KAZEMATTEN



Afbeelding 2: Vestingen



Sint-Maartenskathedraal
Ieper

Bezienswaardigheden



Menenpoort
Ieper

1 - Afstand langs route: 0.18 km



Afbeelding 1: Menenpoort

Al meer dan 80 jaar wordt klokslag 20u aan de Menenpoort de Last Post geblazen, ter nagedachtenis van de 54.896 officieren en soldaten van het Gemeenebest die in WO I sneuvelden op de slagvelden rond Ieper



Vestingen
Ieper

2 - Afstand langs route: 1.05 km

De vestingen van Ieper zijn de best bewaarde van ons land. Hun verhaal begint tien eeuwen geleden, toen de stad ontstond aan de oevers van de Ieperlee. Eerst waren de vestingen niet meer dan een aarden wal met grachten. Later kwamen er stenen muren en torens. Nog later groeiden ze tot een complex geheel van bastions, voorversterkingen, grachten en muren.

2 - Afstand langs route: 1.05 km



Afbeelding 3: Sint-Maartenskathedraal

De kathedraal is een oude bisschopskerk in gotische stijl heropgebouwd na de Eerste Wereldoorlog met graven van bisschop Jansenius en van Graaf Robrecht van Bethune, de 'Leeuw van Vlaanderen'.

Er is een mooi zijaltaar met retabel en het mirakelbeeld van Onze-Lieve-Vrouw-van-Thuyne.

De toren is 100 m hoog en is niet toegankelijk. Het Lapidarium bevat oude resten van de Sint - Maartensproosdij. Het Kloosterpand kan bezichtigd worden aan de noordzijde van de kathedraal.

De kathedraal kan vrij bezocht worden echter niet tijdens de erediensten en niet tussen 12u en 14u



Lakenhallen
Grote Markt 34, Ieper



- Afstand langs route: 1.15 km



Afbeelding 4: Lakenhallen (Bron: LimoWreck)

In de Lakenhallen van Ieper is het uitstekende In Flanders Fields Museum ondergebracht. Een must om te bezoeken als je de Westhoek aandoet.



Lakenhalle van Ieper
Ieper, West-Vlaanderen



- Afstand langs route: 1.18 km



Afbeelding 5: Lakenhalle van Ieper (Bron: Davidh820)

De Lakenhalle van Ieper is een van Europa's grootste burgerlijke gebouwen in gotische stijl. De oorspronkelijke lakenhal werd gebouwd tussen ongeveer 1230 en 1304 en vormde een van de vroegste grote gebouwen ten noorden van de Alpen. Het 70 meter hoge belfort werd gebouwd vanaf 1250 als teken van de macht der burgerij. Aan de oostzijde werd in 1360 het Gulden Halleke aangebouwd tegen het hallencomplex, in 1620 vervangen door het Nieuwerck.



Lakenhalle
Markt 34, Ieper



- Afstand langs route: 1.2 km



Afbeelding 6: Lakenhalle

Samen met de Sint-Maartenskathedraal vormt de Lakenhalle met zijn belforttoren de skyline van Ieper. Met zijn 125 m lengte en 70 m hoogte is het één van Europa's grootste burgerlijke gebouwen in gotische stijl. De lakenhalle herbergt het bekende museum In Flanders Fields.



Lakenhalle
Grote Markt 34, 8900 Ieper



- Afstand langs route: 1.2 km



Afbeelding 7: Lakenhalle (Bron: Photos of The Great War)

De middeleeuwse lakenhallen werden zo goed als volledig vernield tijdens Wereldoorlog I.



Museumcafé In Flanders Fields Museum
Grote Markt 34, Ieper



- Afstand langs route: 1.2 km

Het Museumcafé is de ideale plaats om na te praten en op adem te komen na een intens bezoek aan het In Flanders Fields Museum.



Afbeelding 8: Museumcafé In Flanders Fields Museum



Belle Godshuis Museum
Rijselsestraat 38, 8900 Ieper



- Afstand langs route: 1.33 km



Afbeelding 9: Belle Godshuis Museum

Het museum Godshuis Belle toont de mooiste stukken uit de rijke collectie van het Ieperse O.C.M.W. Niet te missen is het schilderij dat de Heilige Maagd voorstelt. Het werd in 1420 geschilderd en is daarmee één van de oudste schilderijen in België. Naast andere schilderijen van oude meesters herbergt het museum enkele opmerkelijke meubels zoals een unieke linnenpers uit de 17e eeuw en het enige 'wandtapijt' in Iepers openbaar bezit: een altaarvoorhangsel uit de 17e eeuw.



restaurant Pacific Eiland



- Afstand langs route: 1.95 km

Zoals het een eiland betaamt, ligt restaurant Pacific Eiland in het water. Dit uitnodigende domein, langs de toeristische, historische vestingsroute, is enkel te bereiken via een idyllisch brugje. Omstreeks 1640 werd dit eiland door de Spaanse bezetters aangelegd om de vijand af te schrikken en als munitiedepot.



Ramparts Cemetery

Rijselsepoort, Ieper, West-Vlaanderen



- Afstand langs route: 2.29 km



Afbeelding 10: Ramparts Cemetery

Het Ramparts Cemetery is een Brits militair kerkhof met gesneuvelden uit de Eerste Wereldoorlog, gelegen in de Belgische stad Ieper. De begraafplaats ligt op de Ieperse vestingen, naast de Rijselpoort en is 1871 m² groot. Het is ontworpen door Sir Reginald Blomfield en wordt onderhouden door de Commonwealth War Graves Commission. In 1986 werd de begraafplaats als monument beschermd.



Rijselpoort

West-Vlaanderen

10 - Afstand langs route: 2.4 km



Afbeelding 11: Rijselpoort (Bron: *User:LimoWreck*) De

Rijselpoort is een stadspoort in de Belgische stad Ieper. De poort ligt in het zuiden van de stadskern, op de weg naar Rijsel. De Rijselpoort is de oudste en enige nog bewaarde stadspoort uit de veertiende eeuw die twee bewaarde delen verbindt van de Ieperse vestingen.

De Rijselpoort, die vroeger de Mesenpoort werd genoemd, stamt uit de Bourgondische periode en is afgewerkt met Bourgondische torens. De poort is meerdere malen verbouwd geweest. In de 17de eeuw liet Vauban de toren verlagen en de hoofdwal verbreden. Na vernielingen in de Eerste Wereldoorlog werd de poort weer heropgebouwd.



Brouwerij Kazematten

Houten Paard 1, Ieper

11 - Afstand langs route: 2.81 km



Afbeelding 12: Brouwerij Kazematten

De brouwerij werd opgericht in 2013 binnen de vestingmuren die de stad Ieper omringen. De unieke historische Kazematten van het Houten Paard aan de Rijselpoort werden omgetoverd tot een authentieke brouwerij, waar o.a. de bieren Wipers Times en Grotten Santé worden gebrouwen. Ben je nieuwsgierig naar de historie van deze site, het verhaal achter de brouwerij, sluit dan aan bij één van de bezoeken.

Elke zaterdag is de brouwerij open van 15u tot 17u. Voor € 10 euro pp. (€ 4 euro per kind) kun je alles bezoeken en 3 bieren degusteren. Op afspraak is eveneens mogelijk, tijdens de week of in het weekend, in Nederlands, Frans of Engels. Een minimum van 15 personen is vereist, maar kleinere groepen of individuele bezoekers sluiten aan bij reeds geplande bezoeken.



Brasserie KAZEMATTEN

Bolingstraat 1, 8900, IEPER

12 - Afstand langs route: 3.4 km





FIETSVAKANTIE 2023

TOCHT 4 WO 7-6

DE MOEREN - JULES DE STROOPER





map data: © OpenStreetMap Contributors; Cartography: © RouteYou

FIETSVAK TOCHT 4 WO 7-6

- Lengte: 50.8 km
- Vertrek : 10:00 uur

Routebeschrijving

Lo-Reninge -Leisele - De Moeren - Wulveringem - Alveringem - Lo Reninge
 Stop bij Gedenkzuil Militaire En Burgerlijke Doden
 Lunch in Hof ter Daele
 Stop bezoekerscentrum Jules De Strooper

Bezienswaardigheden



Leisele

13 Izenbergstraat,, Alveringem



- Afstand langs route: 13.64 km



Afbeelding 1: Leisele

Leisele ligt tegen de Franse grens en is ver verwijderd van het front. Het is dan ook een rustplaats voor frontsoldaten. Van rust komt niet steeds veel in huis. Zo vallen hier per vergissing 7 projectielen van zwaar Duits geschut bij Klerken op het dorp. Eigenlijk zijn ze voor het Franse Hondschote bestemd. Ze werden wellicht met het 380 mm-kanon Lange Max afgevuurd dat ook regelmatig Duinkerke in het vizier neemt. Op het dorpsplein staat het café 'De Vette Os'. Tijdens de oorlog zou hier een Belgische militaire slachterij zijn geweest. In het café hangen nog altijd oude foto's uit de Eerste Wereldoorlog. De houten katrol om de kadavers van dieren omhoog te trekken is te zien in een schuur op de binnenkoer. Om de gebrekkige bevoorrading op te vangen wordt Leisele het eindstation van spoorlijn 76 vanuit Adinkerke. Vlees, wijn en allerhande benodigdheden voor het front worden van hieruit verder verdeeld.



Gedenkzuil Militaire En Burgerlijke Doden



- Afstand langs route: 13.82 km

Gedenkzuil Militaire En Burgerlijke Doden 8691, Leisele, West-Vlaanderen,



De Moeren

Veurne



- Afstand langs route: 21.93 km

Het gebied van de Moeren valt samen met een "droogmakerij". Dit is de benaming voor een natuurlijk meer of een kunstmatige plas die door bemaling is drooggelegd. Deze plek was echter een strategische plaats, en het drooggelegde stuk werd later meermalen onder water gezet . Pas in 1815 werd het gebied definitief in landbouwgrond omgezet



- Afstand langs route: 24.69 km

De Moeren werden pas in de 17de eeuw drooggelegd . Het gebied ligt nog steeds onder de zeespiegel en overtollig water wordt opgepompt naar hoger gelegen gebieden en afgevoerd. Het landschap wordt getypeerd door rechte verbindingswegen afgezoomd met bomen en door vierkante of rechthoekige percelen. Hier en daar staat nog een oude windmolen of de resten ervan waarmee water werd opgevizeld . Het gebied gaat over de grens en wordt er 'Les Moères' genoemd.



Afbeelding 3: De Moeren



Hof Ter Daele

4 - Afstand langs route: 30.19 km



Afbeelding 4: Hof Ter Daele

Hof ter Daele is een oude gerestaureerde hoeve temidden de Westvlaamse polders, aldaar bekend onder de naam Bachten de Kupe.



HOF TER DAELE

Boonakkerstraat 5, 8630 Veurne

5 - Afstand langs route: 31.23 km



Kasteel Beauvoorde

Wulveringemstraat 10, 8630 Veurne

6 - Afstand langs route: 33.65 km



Afbeelding 6: Kasteel Beauvoorde
Kasteel Beauvoorde is een waterkasteel gelegen in Wulveringem



Caesarboom

Weststraat, Lo-Reninge

7 - Afstand langs route: 49.8 km



Afbeelding 7: Caesarboom

Bij de Westpoort staat een eeuwenoude taxus. Volgens het verhaal zou niet minder dan Julius Caesar zelf, zijn paard eraan hebben vastgebonden, maar...wetenschappelijk onderzoek wees uit dat de knokige boom helemaal niet zo oud is!



Bezoekerscentrum Jules Destrooper

Gravestraat 5, Lo-Reninge

7 - Afstand langs route: 50.27 km



Afbeelding 8: Bezoekerscentrum Jules Destrooper

Bezoekerscentrum waar je de heerlijke koekjes van Jules Destrooper ontdekt. Gesloten op zondag.



FIETSVAKANTIE 2023

TOCHT 5 DO 8-6

HOPLANDROUTE - POPERINGE





map data: © OpenStreetMap Contributors; Cartography: © RouteYou

FIETSVAK TOCHT 5 DO 8-6

- Lengte: 62.7 km
- Vertrek : 9:00 uur


Routebeschrijving

Lo-Reninge - Westvleteren - Poperinge - Watou
- Proven - Westvleteren - Lo-Reninge

Stop Poperinge Hopmuseum na 20 km
Lunch in La Poupée in Poperinge rond 12:15 u
Drankstop Brouwerij Sint Bernardus na 34 km

Bezienswaardigheden

 **Abdij Sint Sixtus**

 - Afstand langs route: 14.18 km




Afbeelding 1: Abdij Sint Sixtus (Bron: GTO)

Onder de rook van Westvleteren ligt de niet te bezichtigen Sint Sixtusabdij. Volgens kenners wordt hier het beste bier ter wereld gebrouwen. Bij het ontmoetingscentrum In de Vrede (www.indevrede.be) kan het contemplatieve kloosterleven worden ervaren in het Claustrum.



LA POUPEE
Grote Markt 16
8970 POPERINGE

 - Afstand langs route: 19.98 km




Afbeelding 3: LA POUPEE



Afbeelding 4: LA POUPEE



HOPMUSEUM
Gasthuisstraat 71, 8970 Poperinge

 - Afstand langs route: 20.26 km



Afbeelding 5: HOPMUSEUM



Lijssenthoek Military Cemetery

3 - Afstand langs route: 24.36 km



Lijssenthoek Military Cemetery is a Commonwealth War Graves Commission (CWGC) burial ground for the dead of the First World War in the Ypres Salient on the Western Front. After Tyne Cot, it is the second largest cemetery for Commonwealth forces in Belgium.



Helleketelbos

4 - Afstand langs route: 30.96 km



Afbeelding 6: Helleketelbos (Bron: FrDr)

Het Helleketelbos is een natuurgebied van 56 ha in de tot de West-Vlaamse gemeente Poperinge behorende plaats Abele. Het is een Natura 2000-gebied.

Het betreft een gemengd loofbos dat wordt beheerd door het Agentschap voor Natuur en Bos. In het bos vindt men de Vallei van de Bommelaarsbeek. Daar vindt men ook hakhoutstoven. Het Bohemerbos is een deel van de bosrand waar tot in de jaren '50 van de 20e eeuw woonwagenbewoners kampeerden, welke meehielpen bij de oogst van de hier veel verbouwde hop. Een andere cultuurhistorische merkwaardigheid is het vakwerkhuisje, een overblijfsel van de grote vakwerkboerderij Het Groot Gasthuisgoed.



Brouwerij Sint-Bernardus Trappistenweg 23, 8978 WATOU

5 - Afstand langs route: 34.16 km



In de Brouwerij St. Bernard, brouwt men sinds 1946 de edele St. Bernardus bieren: donkere en blonde abdijbieren. Allen bieren van hogere gisting, gebrouwen met mouten, hop en gist van de beste kwaliteit.



Brouwerij Van Eecke Douvieweg 2, Poperinge

6 - Afstand langs route: 37.45 km



Afbeelding 7: Brouwerij Van Eecke

Brouwerij Van Eecke is vooral gekend voor zijn Poperings Hommelbier. Aangezien Hommel het lokale dialect is voor hoppe, hadden we met Poperings hommelbier een toepasselijk eerbetoon gevonden voor de regio en dit edele product. Ondertussen wordt ons goudkleurig Poperings hommelbier, wereldwijd beschouwd als een hulde aan de nobele brouwerskunst. Geboren uit een blend van ondermeer aromatische zomer en wintergerst, alsook enkel hop uit Poperinge, creëren we met onze eigen specifieke giststreng een hoge gistingsbier met nagisting op de fles die zijn weerga niet kent. Een stevige witte schuimkraag nodigt uit om de geur van groene hoppe, gist en lichte granen te ontdekken. Een volle en verfrissende kruidige smaak verandert het pallet naar lichte citrus, sinaasappel en pompelmoes ondersteund door de hoppe. De honingzachte afdronk laat een licht kruidige komijnzaad smaak uitlopen op een volle hoppesmaak.



Watou

6 - Afstand langs route: 37.46 km



Afbeelding 8: Watou

Ongeveer een kwarteeuw geleden kwam Watou volop in de belangstelling door de organisatie van de Poëziesomer, die uitgroeide tot een jaarlijks evenement. Velen maakten op deze manier kennis met deze Poperingse deelgemeente en ontdekten er ook de landelijke rust, de monumenten, het mooie landschap, de lokale bieren en de gezellige cafeetjes. Op gastronomisch vlak verdienen de lokale bieren alle aandacht. In de brouwerij Van Eecke stroomt vooral Poperings Hommelbier uit de brouwketels, maar verder ook Kapittel, Watou's Witbier en VanEecke Christmas. Brouwerij Sint Bernardus zorgt voor diverse bieren met die naam (Pater, Abt, Prior en Tripel) en verder ook Witbier en Grottenbier. Ook Helleketelbier, Zatte Bie, Kriekedebie en Plokkersbier vonden hun oorsprong in Watou, maar brouwerij De Bie verhuisde enkele jaren geleden naar Loker.



DE LOVIE

Krombeekseweg 82, 8970 Poperinge

7 - Afstand langs route: 45.24 km



Afbeelding 9: DE LOVIE



Belgische militaire begraafplaats Westvleteren

Sint-Maartensstraat, Westvleteren

8 - Afstand langs route: 54.47 km



Afbeelding 10: Belgische militaire begraafplaats Westvleteren

Het front ligt de hele oorlog zo'n 8 km van Westvleteren. Een veilige afstand en dus richtten de Belgen in 1915 in de meisjesschool, naast de begraafplaats, een medische post in. Zo wordt Westvleteren een tussenstop in de medische evacuatielijn van de sector Fort Knocke/Drie Grachten

Medische hulpposten hebben na verloop van tijd naast zich ook steeds een begraafplaats voor wie niet helemaal tot in het grote hospitaal (in dit geval L' Océan in Vinkem of De Panne) is geraakt. Na de oorlog worden her en der begraven gesneuvelden hier ook bijgezet, anderzijds laten veel Franse en Belgische families hun doden ook herbegraven in hun thuisgemeente. Nu liggen hier zo'n 1.200 doden.



gehucht Fintele

Fintele

9 - Afstand langs route: 59.27 km



Afbeelding 11: gehucht Fintele


Zie TOCHT 2 : dinsdag

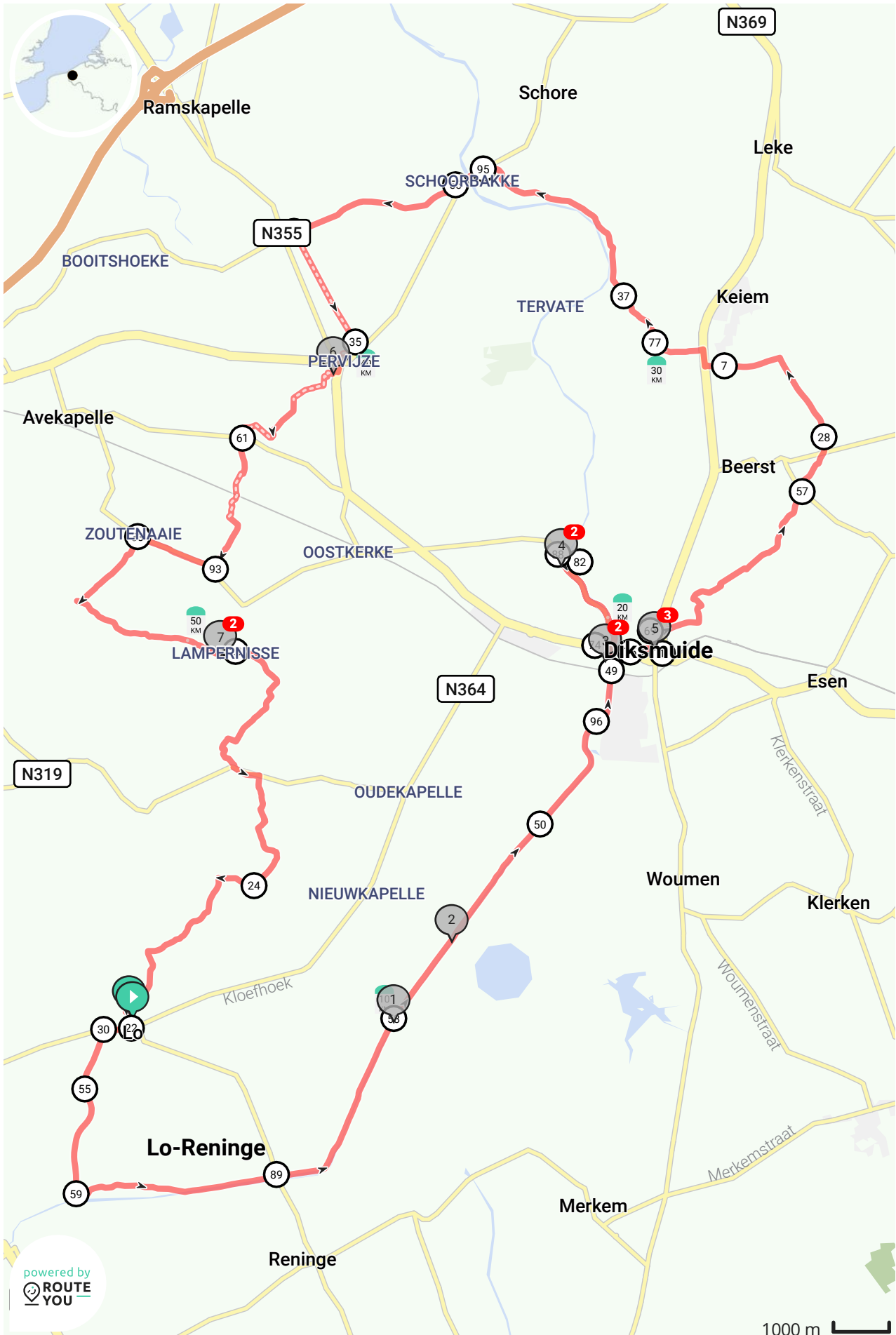


FIETSVAKANTIE 2023

TOCHT 6 VR 7-6

DIKSMUIDE EN LOOPGRAVEN





map data: © OpenStreetMap Contributors; Cartography: © RouteYou

FIETSVAK TOCHT 6 VR 7-6

- Lengte: 59.8 km
- Vertrek : 9:00 uur

Routebeschrijving

Lo-Reninge - Polinkhove - Nieuwkapelle - Kaaskerke - Diskmuide - Pervijze - Lampernisse - Lo-Reninge

Stop Dodengang na 19 km
 Lunch : Eethuis Belfort na 21 km
 Wandeling : 13:30 uur - 14:00 uur
 Drankstop in Zannekin na 50 km

Bezienswaardigheden

Knokkebrug

1 - Afstand langs route: 9.88 km



Afbeelding 1: Knokkebrug

Reeds in de middeleeuwen vormde de samenvloeiing van beide wateren aan de Knokkebrug een belangrijk waterwegenknooppunt . Later werd de plaats ook militair zeer belangrijk . Diverse naties stationeerden hier hun troepen in een fort dat oorspronkelijk door de Spanjaarden werd gebouwd (1590) : achtereenvolgens de Fransen , de Hollanders en de Oostenrijkers, die het in 1772 afbraken.

IJzertoren

2 - Afstand langs route: 11.42 km



Afbeelding 2: IJzertoren

Afbeelding 2: IJzertoren

Hier lagen de Belgische stellingen vlak achter de IJzertoren. Waar je nu de overkant ziet, zag je een brede overstroming . Her en der, op wat hoger gelegen plaatsen ontstonden eilandjes die als voorposten werden ingenomen en waar vaak voor gevochten werd. Pontons leidden de soldaten naar de overkant in het overstromingsgebied.

Achter de IJzer werden dorpen als Oudekapelle , Nieuwkapelle en Kaaskerke met de grond gelijk gemaakt . In oktober 1914 moesten alle burgers de streek verlaten.

De IJzertoren

3 - Afstand langs route: 16.75 km



Afbeelding 3: IJzertoren

Deze toren, oorspronkelijk ingewijd op 24 augustus 1930, staat aan de oever van de stroom de IJzer nabij het stadscentrum van Diksmuide op het grondgebied van deelgemeente Kaaskerke.

Op de toren staat aan de vier zijden van de monumentale voet te lezen "nooit meer oorlog" in de vier talen van de strijdende partijen van het westelijk front tijdens de Eerste Wereldoorlog.

De IJzertoren is in de eerste plaats een herdenkingsmonument voor de Vlaamse gesneuvelden van de Eerste Wereldoorlog, maar hij staat tegelijk ook symbool voor de aan de IJzer ontstane wil tot meer politieke verzelfstandiging van Vlaanderen. De jaarlijkse IJzerbedevaart aan de voet van de toren is een politieke manifestatie tegen oorlog en voor Vlaams zelfbestuur.

De oprichting van de IJzertoren kwam er destijds dankzij een groot gezamenlijk volksgevoel en werd gefinancierd met ingezamelde vrijwillige bijdragen van talloze individuele Vlamingen en verenigingen.



Afbeelding 4: De IJzertoren

De IJzertoren heeft een bewogen en bekende geschiedenis. Hij wordt opgericht in 1930 als symbool van de IJzerstrijd met het "Nooit Meer Oorlog" als leuze, maar ook AVV-VVK (Alles Voor Vlaanderen – Vlaanderen Voor Kristus). Het wordt een symbool in de Vlaamse ontvoeringsstrijd. Verhalen van tijdens de oorlog waarin officiers voornamelijk Franstalig zouden geweest zijn en Vlamingen die onwetend de loopgraven werden ingestuurd voeden die Vlaamse kwestie. Historici weten vandaag die verhalen te nuanceren.

In 1946 wordt de IJzertoren opgeblazen met dynamiet, allicht omwille van een Vlaamsgezinde collaboratie in de tweede wereldoorlog. De toren wordt opnieuw gebouwd en ingehuldigd in 1965.

Vandaag is de inhoud van de toren aangepast aan deze tijd en wordt het pacifistische aspect van de toren weer naar voor geschoven. Het hele verhaal kan je binnenin de toren uitgespeld zien in een nieuwe museale opstelling.

Als je naar de andere kant van de IJzer kijkt, zie je het restaurant Sint-Jan. Dat is de plek waar de bloemmolens van Diksmuide stonden, de 'Minoterie', die in vele verhalen een rol spelen.



DE DODENGANG

4 - Afstand langs route: 16.9 km



Afbeelding 5: Dodengang

De Dodengang (Frans: Boyau de la Mort) is een complex van bewaarde loopgraven uit de Eerste Wereldoorlog. De Dodengang ligt naast een bocht van de IJzer in de Diksmuidse deelgemeente Kaaskerke. Het complex is het laatste stuk van het Belgische front uit de Eerste Wereldoorlog. Duizenden Belgische soldaten kwamen er in de periode van 1914 tot 1918 om.




Afbeelding 6: DE DODENGANG



Eethuis 't Belfort

Grote Markt 11, 8600 Diksmuide

5 - Afstand langs route: 17.59 km



De afbeeldingen zijn auteursrecht toezien



GROTE MARKT DIKSMUIDE

5 - Afstand langs route: 17.66 km

ZIE WANDELING



Brouwerij Verstraete

Grote Dijk 13, 8600 Diksmuide

5 - Afstand langs route: 18.6 km



Afbeelding 9: Brouwerij Verstraete

De "Papegaei"® is een nieuwe creatie van brouwer Adam Verstraete. Papegaei is een artisaan gebrouwen, blond bier met 8 % alcoholvolume, van hoge gisting, ongefilterd, niet gepasteuriseerd en met hergisting op de fles. Door de verse hopbellen krijgt het zijn specifieke smaak. (het bier wordt gebrouwen in Woesten). Te drinken in diverse horeca bierspecialzaken.



Pervijze

Brouwerijstraat, Pervijze

6 - Afstand langs route: 42.57 km



Afbeelding 10: Pervijze

Dit is een oude observatietoren die in de tweede wereldoorlog nog verhoogd werd (de rode bakstenen). Pervijze lag dan ook op of heel dicht bij de frontlijn.

De hele oorlog lang blijft het dorp geallieerd grondgebied. Er schiet dan ook niet veel meer over van Pervijze na enkele maanden.



Zannekin

Zannekinstraat 20, 8600 DIKSMUIDE

7 - Afstand langs route: 53.83 km



Afbeelding 11: Zannekin



Lampernisse

Lampernisse

8 - Afstand langs route: 53.84 km



Afbeelding 12: Lampernisse

Lampernisse heeft een oppervlakte van 13,62 km² en telt (gegevens 2007) bijna 200 inwoners. Volgens metingen is het de geluidarmste gemeente van de Westhoek.

Het is meer dan waarschijnlijk de geboorteplaats van Nicolaas Zannekin, een Vlaming die zich verzette tegen de onderdrukking en de annexatiepolitiek van de toenmalige Franse koning Filips VI en zijn aanhangers in Vlaanderen. Hij sneuvelde tijdens de Slag bij Kassel in 1328.



FIETSVAKANTIE 2023

WANDELING DIKSMUIDE

TOCHT 6 - VR 9/6





powered by
**ROUTE
YOU**

map data: © OpenStreetMap Contributors; Cartography: © RouteYou

FIETSVAK WANDLING DISMUIDE

- Lengte: 1.4 km
- Vertrek: 13:30 uur (na lunch)
- Duurtijd : 30 min

Routebeschrijving

Vertrek : Eethuis 't Belfort



Bezienswaardigheden



Herdenkingspark Italiëplein - Diksmuide



- Afstand langs route: 0.49 km

De naamgeving van dit klein driehoekig plein houdt verband met de waardering van Benito Mussolini voor de verbeterde verdediging van de stad tijdens de Eerste Wereldoorlog: in 1922 schonk hij het Italiaans oorlogskruis en de titel "Citta Heroica" aan de stad Diksmuide. Vandaar ook verscheidene oorlogsmonumenten:

Het gedenkteken voor de "XII Manitoba Dragoons Canada" met inscriptie: "XII MANITOBA DRAGOONS CANADA BEVRIJDE DIKSMUIDE DEN 7 SEPT. 1944".

Het gedenkteken ter nagedachtenis van de Bretoense gesneuvelden. Een arduinen kruisvorming gedenkteken op een natuurstenen sokkel.

Een bronzen plaat met tekst: "LA BRETAGNE AUX GLORIEUX MORTS DU 241e R.I. TOMBES SUR LE SOL DE LA VAILLANT BELGIQUE EN 1940".

Een gedenkteken van 1997 voor de politieke gevangenen van groot Diksmuide overleden in Nazi-concentratiekampen (1940-1945).

4) Een gedenkteken van 1984 voor Maurice Cornet die in 1945 als politieke gevangene stierf te Recklinghausen (Duitsland). Inscriptie: "MOGE MIJN LEVENSOFFER VRIJHEID VREDE EN RECHT SCHENKEN VOOR ALLEN VOOR ALTIJD".



Afbeelding 1 - 2 - 3 - 4:
Herdenkingspark Italiëplein - Diksmuide (Bron: Willem Vandenameele)



De Diksmuidse Bloemmolens

2 - Afstand langs route: 0.56 km



Afbeelding 5: De Diksmuidse Bloemmolens

De oorspronkelijke Diksmuidse Bloemmolens, gelegen aan de IJzer, werden tijdens de zware gevechten van de Eerste Wereldoorlog verwoest. Op het einde van de 20 ste eeuw werden op de huidige plaats nieuwe bloemmolens gebouwd, die nog steeds de oude machines bevatten. Op hetzelfde terrein werd het woonerf Hof ter Bloemmolens aangelegd. De oude machines kun je bezichtigen, maar je moet wel eerst reserveren bij de Dienst voor Toerisme.



Stadhuis met belfort - Diksmuide

3 - Afstand langs route: 1.25 km



Afbeelding 9: Stadhuis van Diksmuide

Het stadhuis werd in de loop der eeuwen herhaaldelijk verbouwd en uitgebreid. In 1875 viel het stadhuis van Diksmuide ten prooi aan de slopershamer. De twee zijgebouwen bleven behouden: rechts het gevangenisgedeelte uit 1634 met trapgevel en links een barokgevel uit 1730. Tussen deze twee bestaande vleugels kwam er een gloednieuw raadhuis in een rijzige neo-hooggotiek, met een imposant belfort. In 1914 vestigde kolonel Jacques zijn hoofdkwartier in het stadhuis. Het gebouw werd herhaaldelijk getroffen door Duitse obussen. Het stadhuis kreeg na de bezetting van Diksmuide de genadeslag, toegebracht door geallieerd geschut. In het raam van de wederopbouw een stadhuis in een mengsel van neogotiek en neorenaissance. Muurankers vormen in de voorgevel tweemaal het jaartal 1923. De wapenschilden van Diksmuide en West-Vlaanderen ziet u boven de deur. Deze wapenschilden worden geflankeerd door twee beelden die de landbouw en de nijverheid voorstellen. De beiaard van het stadhuis hing tot 1914 in de St. Niklaaskerk. Pas na de wederopbouw werd de beiaard met 30 klokken opgehangen in de beiaardtoren.



Diksmuide Grote Markt

Grote Markt, Diksmuide

3 Afstand langs route: 1.29 km



Diksmuide neemt een bijzonder plaats in aan het IJzerfront. Doordat het wat hoger ligt en een natuurlijke oversteekplaats voor de IJzer vormde, maakt de overstrooming hier geen kilometers breed niemandsland. De vijanden liggen hier elk aan een kant van de IJzer op luttele meters van elkaar.

De stad wordt in oktober volledig aan gruzelementen geschoten. Alles wat je hier ziet dateert van na de oorlog. De stad blijft zelfs na de onderwaterzetting van 31 oktober 1914 nog tien dagen in handen van de geallieerden (Fransen en Belgen op dat moment). In die tijd ligt hij volledig in puin en trekken de geallieerden weer over de IJzer. Tot aan het eindoffensief in het najaar van 1918 blijft wat er overblijft van de stad in handen van de Duitsers.

Waar de linies dichtst bij elkaar komen is het ook het gevaarlijkst. Twee strategische punten zijn heel erg bekend tijdens de oorlog in Diksmuide. De Dodengang is een loopgraaf waar de meeste Belgen in zullen omkomen. Aan de rand van de IJzer, nu aan de overkant van de IJzertoren, staan in de ruïnes van de toenmalige bloemmolens (of Minoterie) nog recht en dienen als schietpost voor het Duitse leger.

Standbeeld baron Jacques de Dixmude



- Afstand langs route: 1.33 km



Afbeelding 11: Standbeeld baron Jacques de Dixmude (Bron: Willem Vandenameele)

Sedert 1930 staat Generaal Baron Jacques de Dixmude op de Grote Markt in Diksmuide naar het voormalige front te turen. met het geweer in rust; - een neger slaaf met ontbloot bovenlijf, met gebalde vuist en de handboeien nog rond de pols geklemd en onder de andere arm een tak met vruchten; - een soldaat met het geweer in rust, gekleed in tropenkostuum

Tussen deze vier figuren staan er vier gedenkplaten tegen de sokkel. Jacques was aanvankelijk als districtscapitein actief in de onafhankelijke Congostaat, onder meer bij de strijd tegen de slavenhandel. Dat blijkt ook uit het beeld van een neger slaaf en de vermelding van M'Pala 1892 op de sokkel van het standbeeld. Tijdens de Eerste Wereldoorlog was hij bevelhebber van het 12e Linieregiment (kolonel) en verdedigde als plaatsvervangend bevelvoerder (generaal) van de Brigade Meiser de Stad Diksmuide in de Slag aan de IJzer (oktober 1914).



't manneke uit de Mane - Diksmuide

5

- Afstand langs route: 1.38 km



Afbeelding 12: 't manneke uit de Mane - Diksmuide (Bron: Willem Vandenameele)

't Manneke uit de Mane is allereerst een West-Vlaamse volksalmanak voor Vlaanderen die in 1880 in Wijtschate in het leven geroepen werd bij onderpastoor Alfons Van Hee. De eerste almanak editie was die van het jaar 1881.



Eethuis 't Belfort

Grote Markt 11, 8600 Diksmuide

6

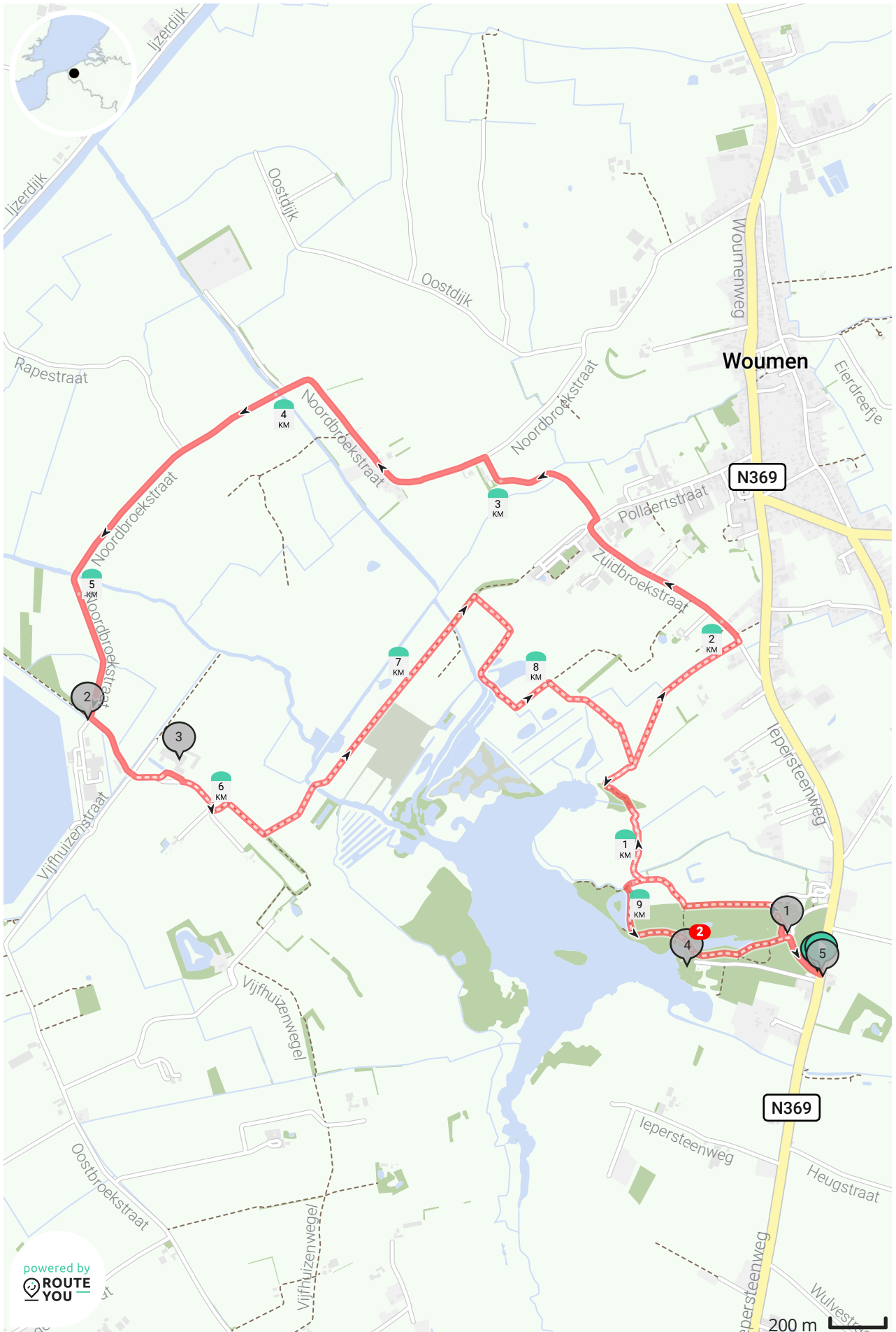
- Afstand langs route: 1.42 km





FIETSVAKANTIE 2023 WANDELING DE BLANKAART ZATERDAG 10 JUNI





map data: © OpenStreetMap Contributors; Cartography: © RouteYou

FIETSVAK WANDELING DE BLANKAART

- Lengte: 9.9 km
 - Vertrek Café 't Rooneplezier,
 lepersesteenweg Houthulst



De Blankaart is een natuurgebied in West-Vlaanderen. Het is een erkend natuurreservaat en is Europees beschermd als Natura 2000-gebied en is tevens onderdeel van het Ramsargebied 'de Blankaart en IJzerbroeken'. Het natuurreservaat is ontstaan in 1959 en is grotendeels gelegen in Woumen, een deelgemeente van Diksmuide. Ook bevindt zich een klein gedeelte op het grondgebied van Merkem, een deelgemeente van Houthulst. Het gebied omvat het domein van het Blankaartkasteel

Bezienswaardigheden



Blankaartkasteel

1 - Afstand langs route: 0.04 km



Afbeelding 1: Blankaartkasteel

Het Blankaartkasteel is een kasteel in de tot de West-Vlaamse gemeente Diksmuide behorende plaats Woumen, gelegen aan de lepersteenweg 54-58



Het Waterproductiecentrum van de VMW

Noordbroekstraat, Diksmuide

2 - Afstand langs route: 5.24 km



Afbeelding 2: Het Waterproductiecentrum van de VMW

In 1972 bouwde de VMW in de IJzerbroeken, nabij het natuurgebied De Blankaart, een groot betonnen spaarbekken: het is achthoekig van vorm en 120 voetbalvelden (60 ha) groot. Er kan 3 miljoen m³ water in: ruim voldoende om een derde van de kustprovincie elke dag van drinkwater te voorzien. Dat water wordt opgepompt uit de IJzer en de omliggende waterloopjes en in het waterproductiecentrum naast het centrum behandeld tot lekker en gezond drinkwater. Krachtige pompen sturen het vervolgens via de waterleidingen tot in de kraantjes thuis.



't Madeliefje

Woumen

- Afstand langs route: 5.65 km



Afbeelding 3: 't Madeliefje (Bron: Roots / Koen de Langhe)
 IJshoeve 't Madeliefje, Vijfhuizenstraat 1, 8600 Woumen. Voor een ambachtelijk ijsje of een streekbierdje. Het terras is 'bij mooi weer' zes dagen per week open vanaf 13 uur. Di gesloten. Info: hoeveijsmadeliefje.be



Natuureducatief Centrum De Grote Zaagbek

Oude Brugseweg 239, Oudenburg

4

- Afstand langs route: 9.23 km



Het bezoekerscentrum 'De Grote Zaagbek ' staat ter beschikking voor de educatieve werking rond het domein de Hoge Dijken . Je kan er terecht voor alle informatie , actuele waarnemingen , een heuse bibliotheek , fototentoonstellingen en uitlenen van verrekijkers.

Afbeelding 4: Natuureducatief Centrum De Grote Zaagbek



Café 't Rooneplezier

Iepersteenweg, 8650 HOUTHULST

5

- Afstand langs route: 9.75 km



Afbeelding 6: Café 't Rooneplezier



Bezoekerscentrum de Blankaart

Iepersteenweg 56, Diksmuide

4

- Afstand langs route: 9.23 km



Afbeelding 5: Bezoekerscentrum de Blankaart

In het bezoekerscentrum , gehuisvest in het kasteel van de Blankaart, kan je informatie vinden over de fauna en flora , de omgeving , het landschap en de activiteiten.